

Provincie West-Vlaanderen
GEMEENTE MOORSLEDE

Biggand bij het besluit van de Deputatie van de Provincie West-Vlaanderen houdende goedkeuring van het gemeentelijk ruimtelijk uitvoeringsplan (RUP) "Uitbreiding ambachtelijke zone (Moorslede)"
 Goedkeuringstermijn met ref. 80/05/09/03/03, Brugge, 20 november 2008

De Provinciegoffier (Gef.) Haere-GIST De Gouverneur-voorzitter (Gef.) Paul BREYNE

Voor een sluitend afschrift, namens de Deputatie

Stephaan Barbory Algemeentebestuur Dienst ruimtelijke planning

ONTWERP

RUP UITBREIDING AMBACHTELIJKE ZONE

Blad 2: Bestemmingsplan

De ontwerper
 West-Vlaamse Intercommunale - dienstverlenende vereniging

wvi Baron Ruzettesteen 35
 8310 Kesselroek
 tel. (050) 36 71 71
 fax (050) 35 68 49

Algemeen directeur Coördinator Cel ruimtelijke planning Ruimtelijk planner

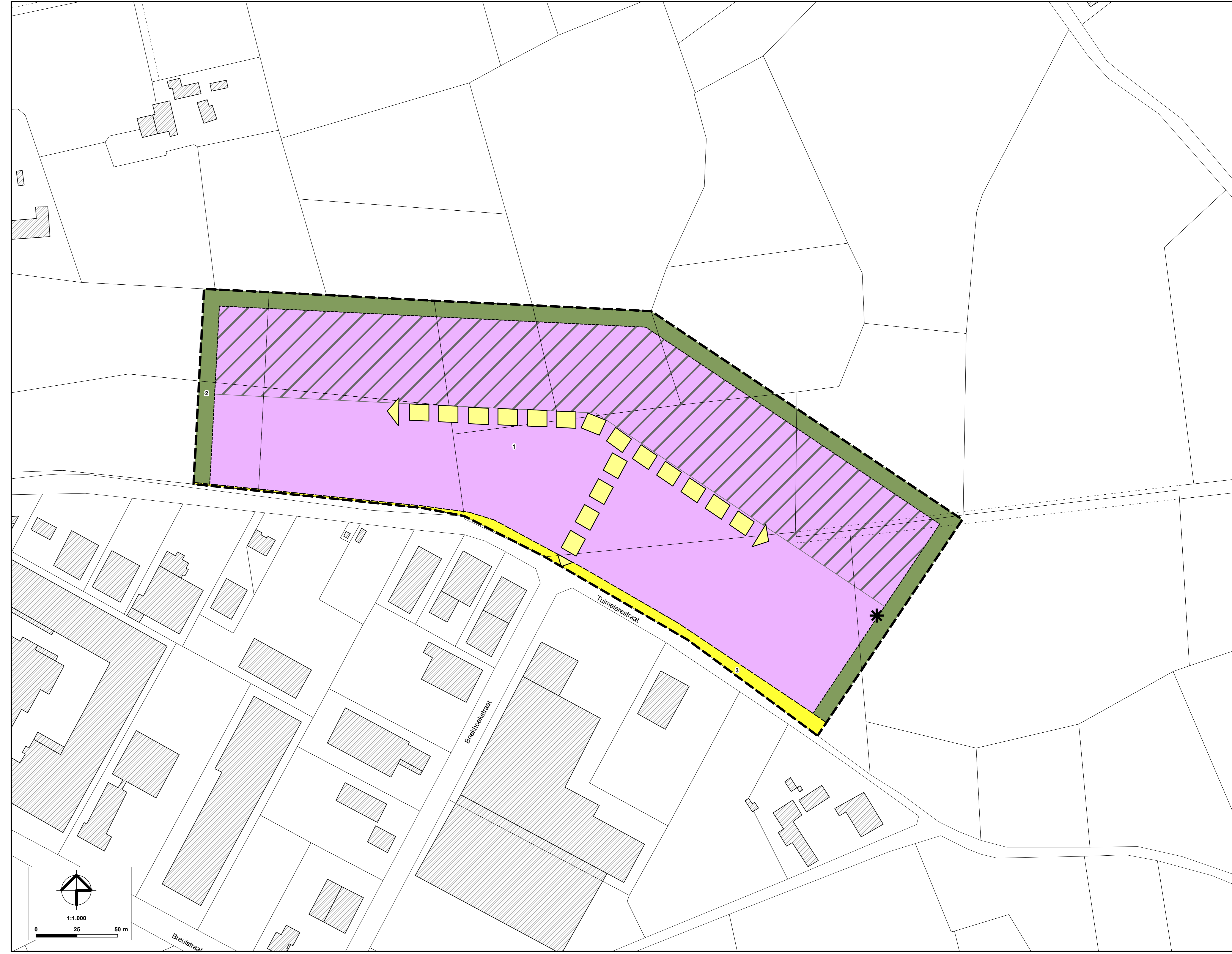
Geert Sanders David Vandecasteele Ann Soullaert

Wijzigingen Tekenaar
 Caroline Verhaeghe
 Opgemaakt op 12/04/2007

Schaal: 1/1000 Aantal: 1

Legende

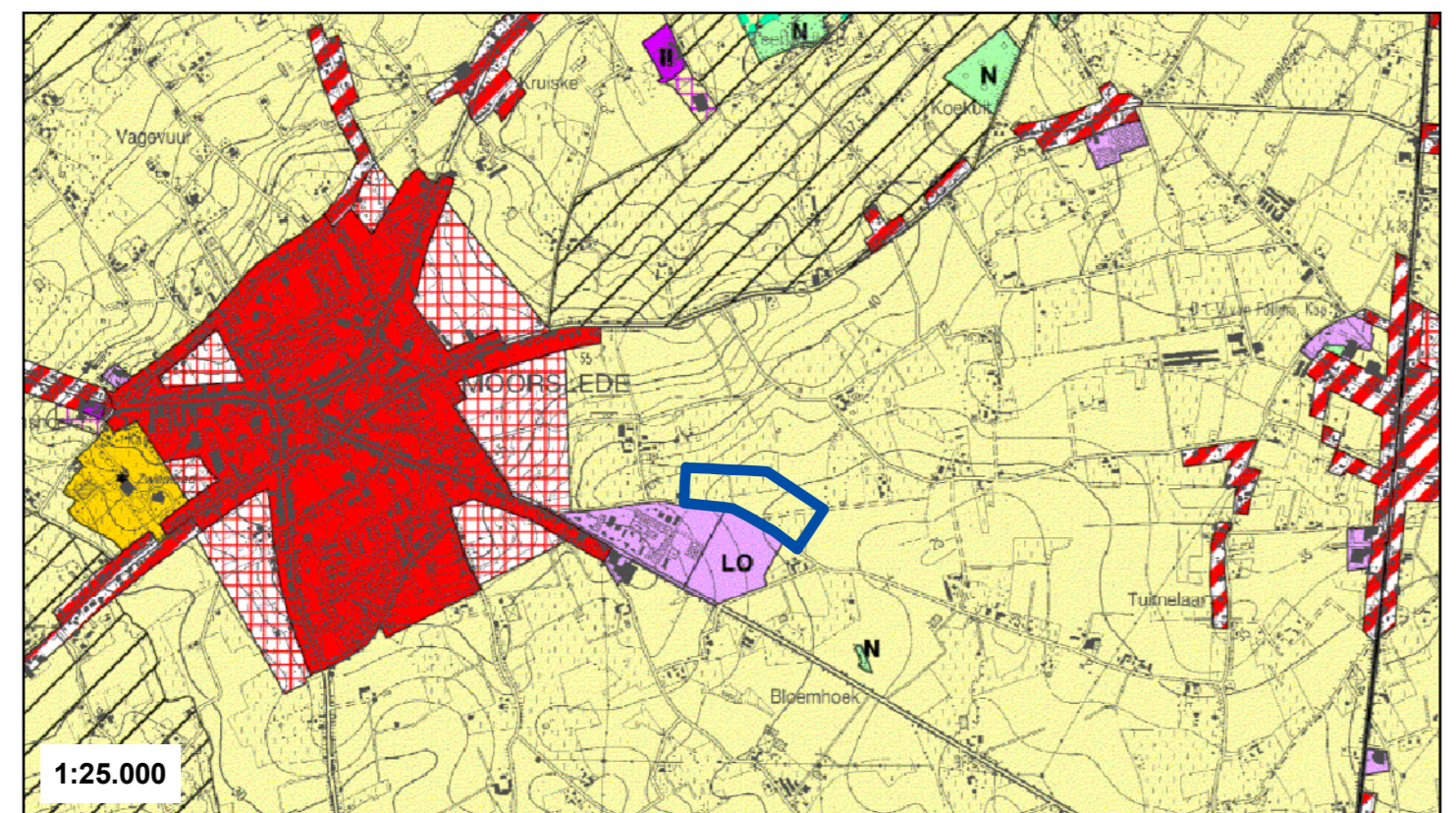
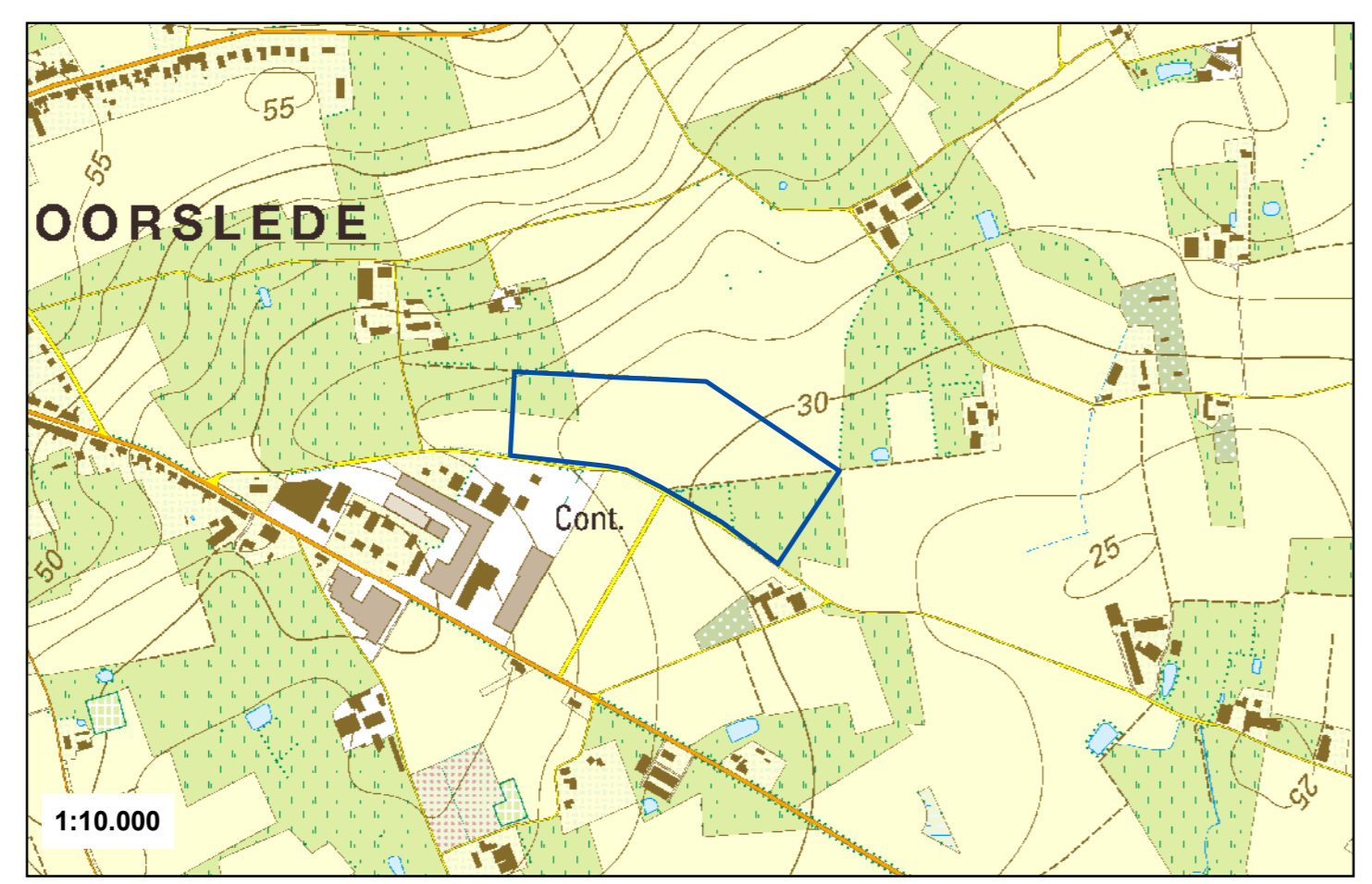
- grens RUP
- privaat karakter
- openbaar karakter
- overkapping
- ondergrondse constructie
- Zone 1 : Zone voor bedrijvigheid en KMO
- deelzone fase II
- Zone 2 : Zone voor buffer
- Zone 3 : Zone voor wegenis
- inplanting bufferbekken bij wijze van aanduiding
- weg bij wijze van aanduiding
- zonegrens
- rooilijn



gezien en voorlopig vastgesteld door de gemeenteraad in vergadering van 22/11/2007 op bevel,
 De Secretaris, De Burgemeester
 zegel der gemeente

het college van burgemeester en schepenen verklaart dat onderhavig RUP voor eenieder ter inzage heeft gelegen van 17/12/2007 tot 15/02/2008 namens het college, op bevel,
 De Secretaris, De Burgemeester
 zegel der gemeente

gezien en definitief vastgesteld door de gemeenteraad in vergadering van 16/09/2008 op bevel,
 De Secretaris, De Burgemeester
 zegel der gemeente



Liggingen
 1. Ligging op topografische kaart (bron: NGI)
 2. Ligging volgens gewestplan (rasterversie 2002 - bron: OC GIS-Vlaanderen)