


Ruimtelijk uitvoeringsplan

Lees voor



Een **ruimtelijk uitvoeringsplan** is een plan waarmee de overheid in een bepaald gebied **de bodembestemming** vastlegt. Door de opmaak van een RUP wordt voor alle percelen in een bepaald gebied duidelijk wat er kan en wat niet. Op basis van de stedenbouwkundige voorschriften die zijn opgenomen in het RUP, kunnen - eens het RUP is goedgekeurd - stedenbouwkundige vergunningen afgeleverd worden.

Zoals er verschillende ruimtelijke structuurplannen zijn, zijn er ook verschillende ruimtelijke uitvoeringsplannen namelijk:

- Ruimtelijke uitvoeringsplannen (RUP) maken het Ruimtelijk Structuurplan Vlaanderen (RSV) uitvoerbaar
- Provinciale ruimtelijke uitvoeringsplannen (PRUP) maken het Provinciaal Ruimtelijk Structuurplan West-Vlaanderen (PRS) uitvoerbaar
- Gemeentelijke ruimtelijke uitvoeringsplannen (GRUP) maken het Gemeentelijk Ruimtelijk Structuurplan Moorslede (GRS) uitvoerbaar

Lopende processen

- RUP Recreatie Dadizele: [zie alle dossierstukken en stand van zaken](#)
- RUP Dadipark: [zie alle dossierstukken en stand van zaken](#)
- RUP Vandenbroucke: [zie alle dossierstukken en stand van zaken](#)
- RUP Millesteen: [zie alle dossierstukken en stand van zaken](#)

De goedgekeurde gemeentelijke uitvoeringsplannen binnen onze gemeente zijn:

- RUP Uitbreiding ambachtelijke zone (20 november 2008): [toelichtingsnota](#), [bestaande](#) en [toekomstige](#) toestand, [stedenbouwkundige voorschriften](#)
- RUP Sint-Acharius (24 september 2009): [toelichtingsnota](#), [bestaande](#) en [toekomstige](#) toestand, [stedenbouwkundige voorschriften](#)
- RUP Schrappen Woonuitbreidingsgebied (18 maart 2010): [toelichtingsnota](#), [bestaande](#) en [toekomstige](#) toestand, [stedenbouwkundige voorschriften](#)
- RUP Arkemolen (19 mei 2011): [toelichtingsnota](#), [bestaande](#) en [toekomstige](#) toestand, [stedenbouwkundige voorschriften](#)
- RUP Develtere (19 juni 2014): [toelichtingsnota](#), [bestaande](#) en [toekomstige](#) toestand, [stedenbouwkundige](#)

[voorschriften](#)

- RUP Kleppestraat (19 december 2018): [bestemmingsplan](#), [stedenbouwkundige voorschriften](#), [toelichtingsnota](#)
- RUP herziening het Kamp (18 oktober 2018): [bestemmingsplan](#), [stedenbouwkundige voorschriften](#), [toelichtingsnota](#)

Voor het raadplegen van alle bestemmingsplannen kan u via volgende link alle stukken met betrekking het dossier raadplegen.




[DSI-platform Vlaanderen](#)

Contactinformatie

• Ruimte

Gemeentehuis

Marktplaats 1
8890 Moorslede

-  051 78 89 14
-  051 77 10 76
-  ruimte@moorslede.be

Openingsuren

Vandaag open van 08:30 tot 12:00 (op afspraak)

Morgen open van 08:30 tot 12:00 (op afspraak), van 14:00 tot 17:00 (op afspraak)

[Alle informatie](#)